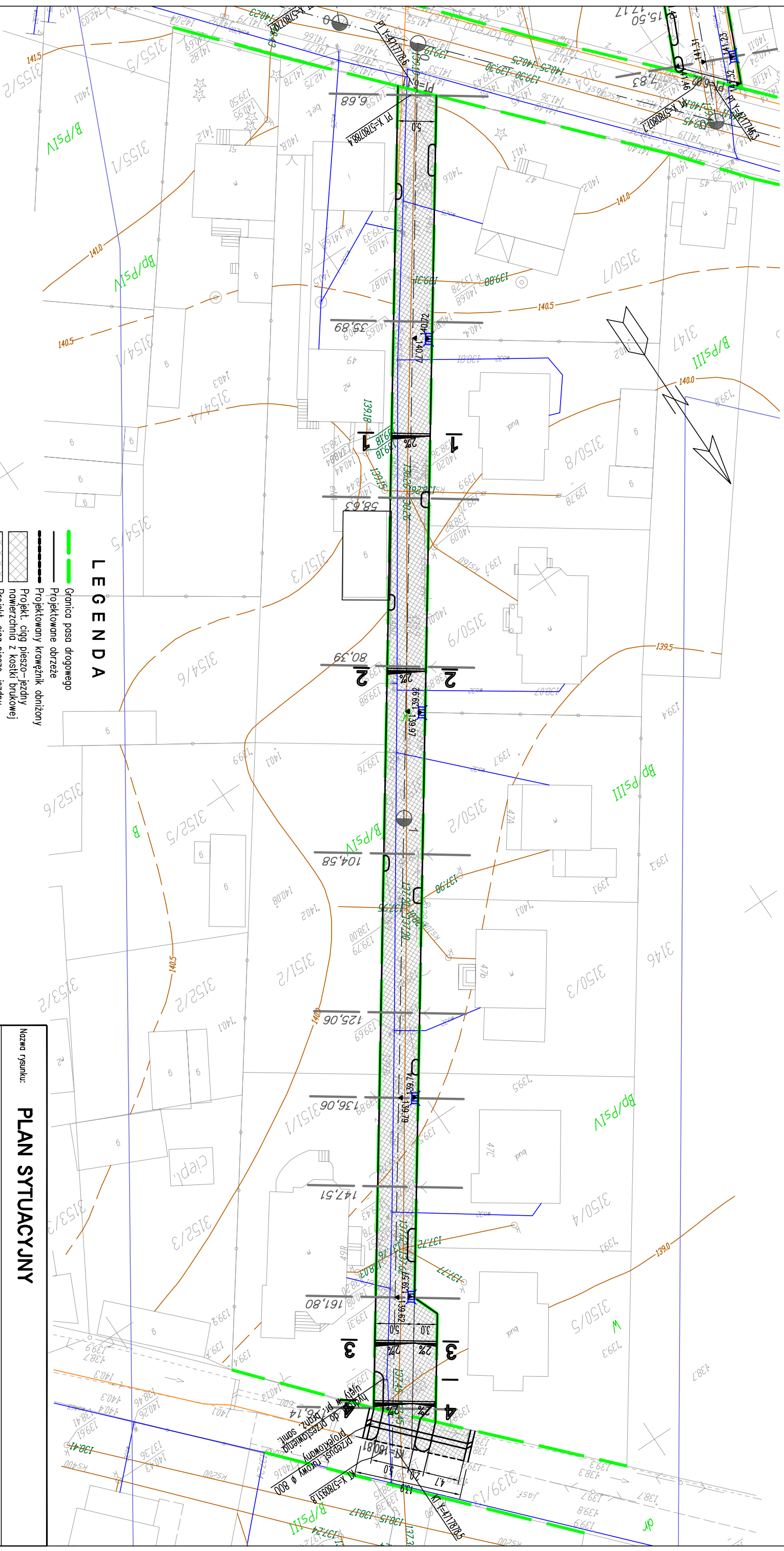












# PLAN SYTUACYJNY

ZAŁĘK UL. BATOREGO (dz.ew.gr.3150/6)

**skala 1:500**

## LEGENDA

-  Granica pasa drogowego  
 Projektowane obrzeże  
 Projektowane krawężnik obniżony  
 Projekt. ciąg pieszo-jedny  
 numerzenna z kosiak brukowej  
 Projekt. ciąg pieszo-jedny  
 numerzenna z pył azurowych
- 2%      2%  
 Spadek poprzeczny  
 106,25 Projektowane rzęzne  
 Projektowany most  
 kandydacji deszczowej

Nazwa rysunku:				
<b>PLAN SYTUACYJNY</b>				
BUDOWA NAWIERZCHNI – ZAŁĘK ULICY BATOREGO				
Zadanie: DZ. EW. GR. 3150/6				
Projektant drog.		Imię i nazwisko	Nr uprawnień	Podpis
mgr inż. Remigiusz Czyżykier			PDL/0038/07	
Opracował		mgr inż. Wojciech Chwałibóg	–	
Opracował		mgr inż. Dariusz Wilenajtyś	–	
Data:		Skala: 1:500		
grudzień 2008		PROJEKT ARCHITEKTONICZNO-BUDOWLANY		
 <b>INSTYTUT ZRÓWNOWAŻONEGO ROZWOJU</b>		15-879 Białystok ul. Św Rocha 5 lok. 202, tel./fax 085 744 54 87 e-mail: drogi@izr.pl		
Nr rysunku:		<b>D-1</b>		