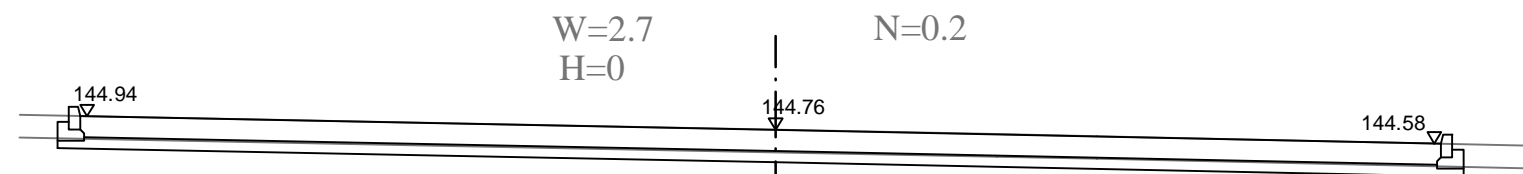
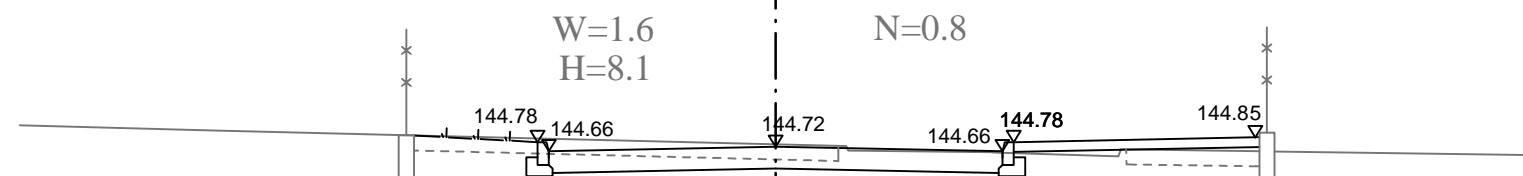


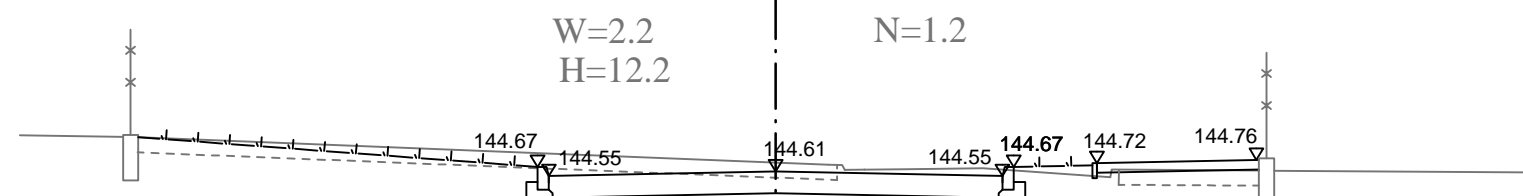
POCZĄTEK PROJ. TRASY
UL. DĘBOWEJ
KM 0+000.00



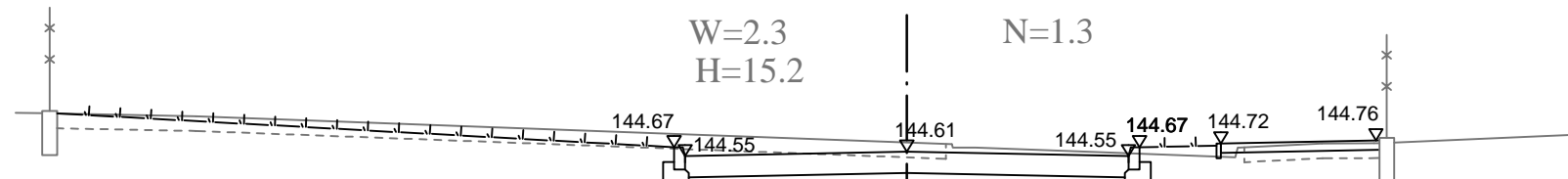
KM 0+007.50



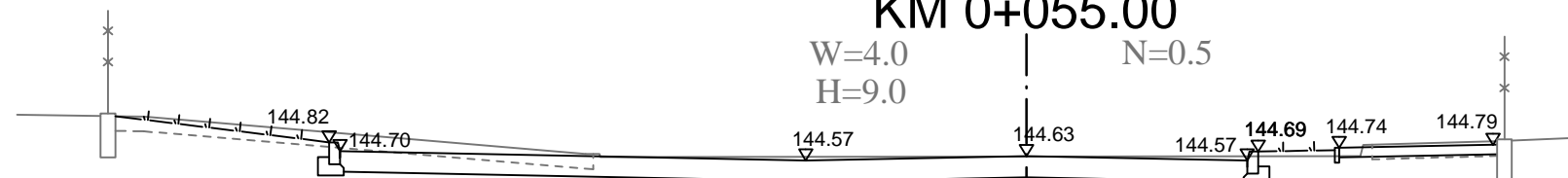
KM 0+031.00



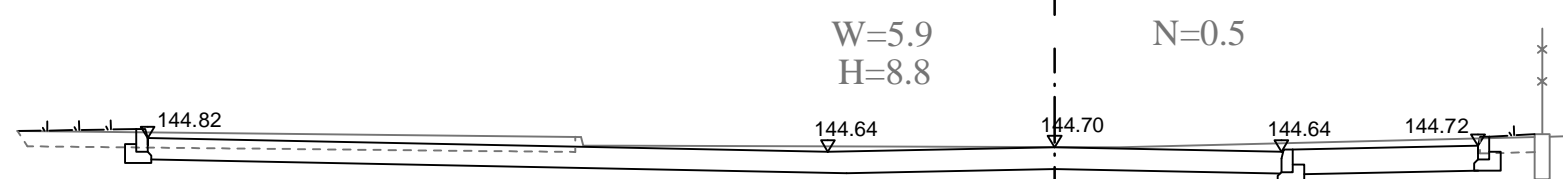
KM 0+049.50



KM 0+055.00



KM 0+068.00



KONIEC PROJ. TRASY
UL. DĘBOWEJ
KM 0+068.00

LEGENDA:

W - powierzchnia wykopu w gruncie rodzimym

N - powierzchnia nasypu z gruntu rodzimego

H - szerokość zdjęcia humusu grub. 0,2 m

--- - zakres humusu do zdjęcia